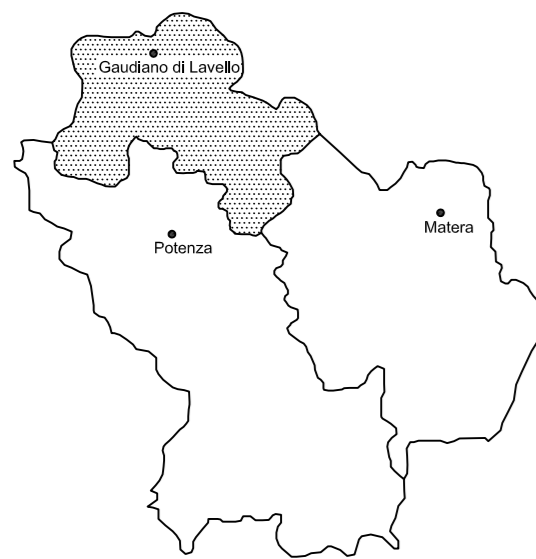


REGIONE BASILICATA



COMPLETAMENTO DEI DISTRETTI IRRIGUI IN AGRO DI MONTEMILONE ED INTEGRAZIONE RISORSE IDRICHE

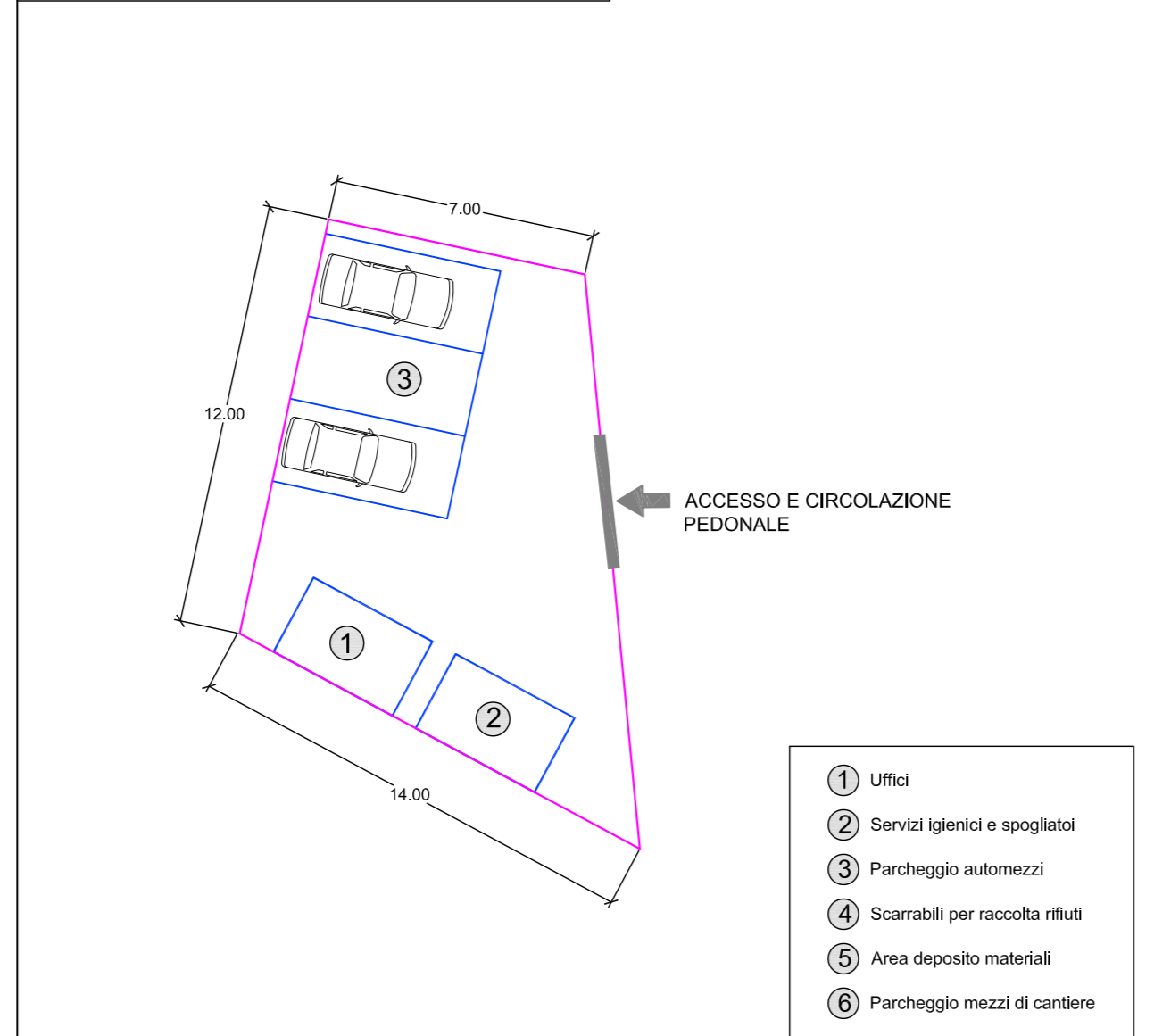
PROGETTO ESECUTIVO

G-ELABORATI AMMINISTRATIVI		Giugno 2014
G14.6	Planimetria organizzazione cantiere	Scala varie
IL PROGETTISTA Prof. Ing. A.F. PICCINNI <small>Ordine degli Ingegneri della Provincia di Bari n.7288</small>		IL RESPONSABILE DEL PROCEDIMENTO Dott. Fileno PENNACCHIO
IL COMMISSARIO STRAORDINARIO Avv. G. MUSACCHIO		

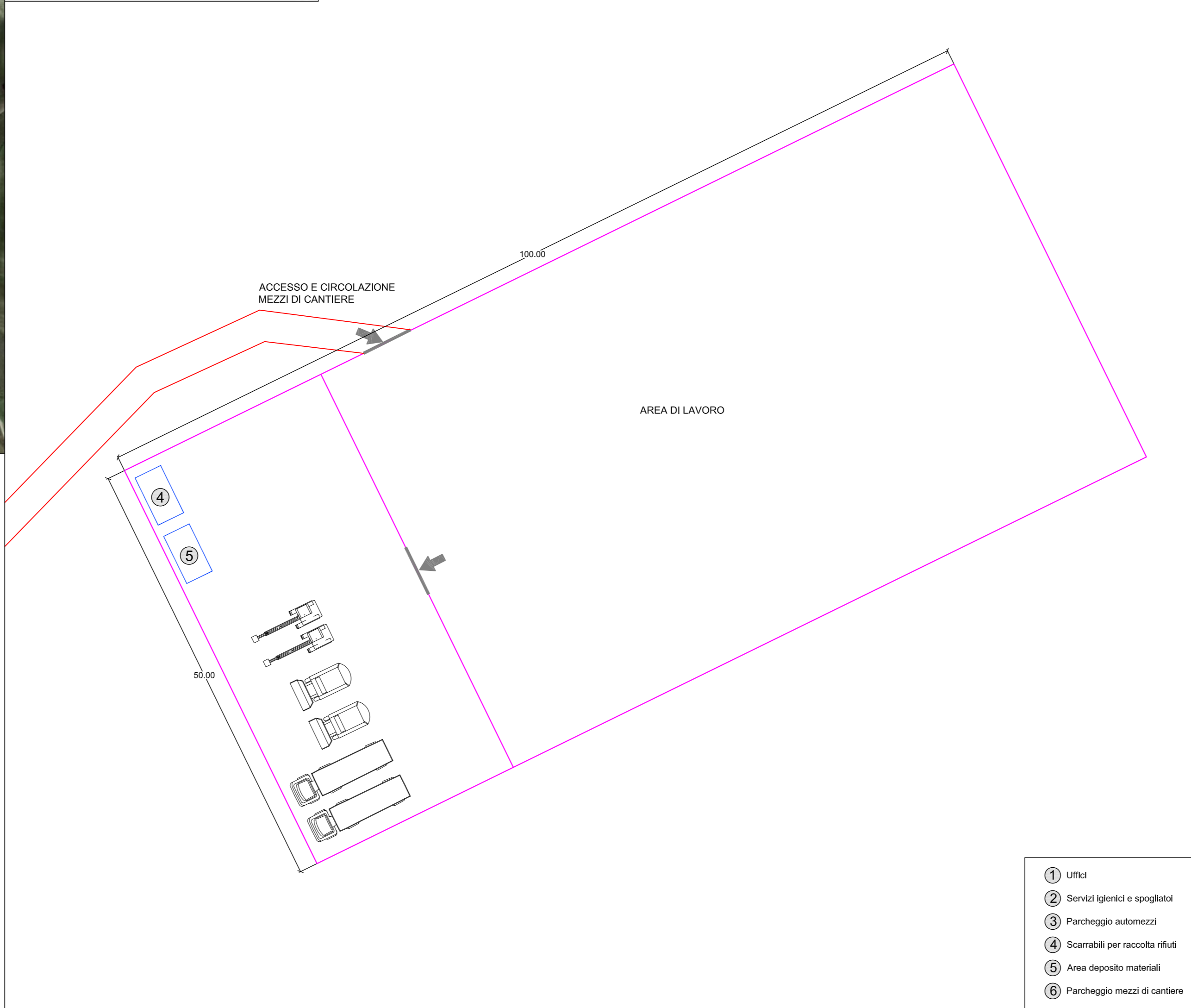
Stralcio planimetrico ubicazione cantiere fisso - scala 1:5.000



Stralcio planimetrico cantiere area uffici - scala 1:200



Stralcio planimetrico cantiere area di lavoro - scala 1:400



Schema tipo di segnalazione cantiere temporaneo per lavori eseguiti in affiancamento alla sede stradale - scala 1:250

